


Wanderungen um Korb

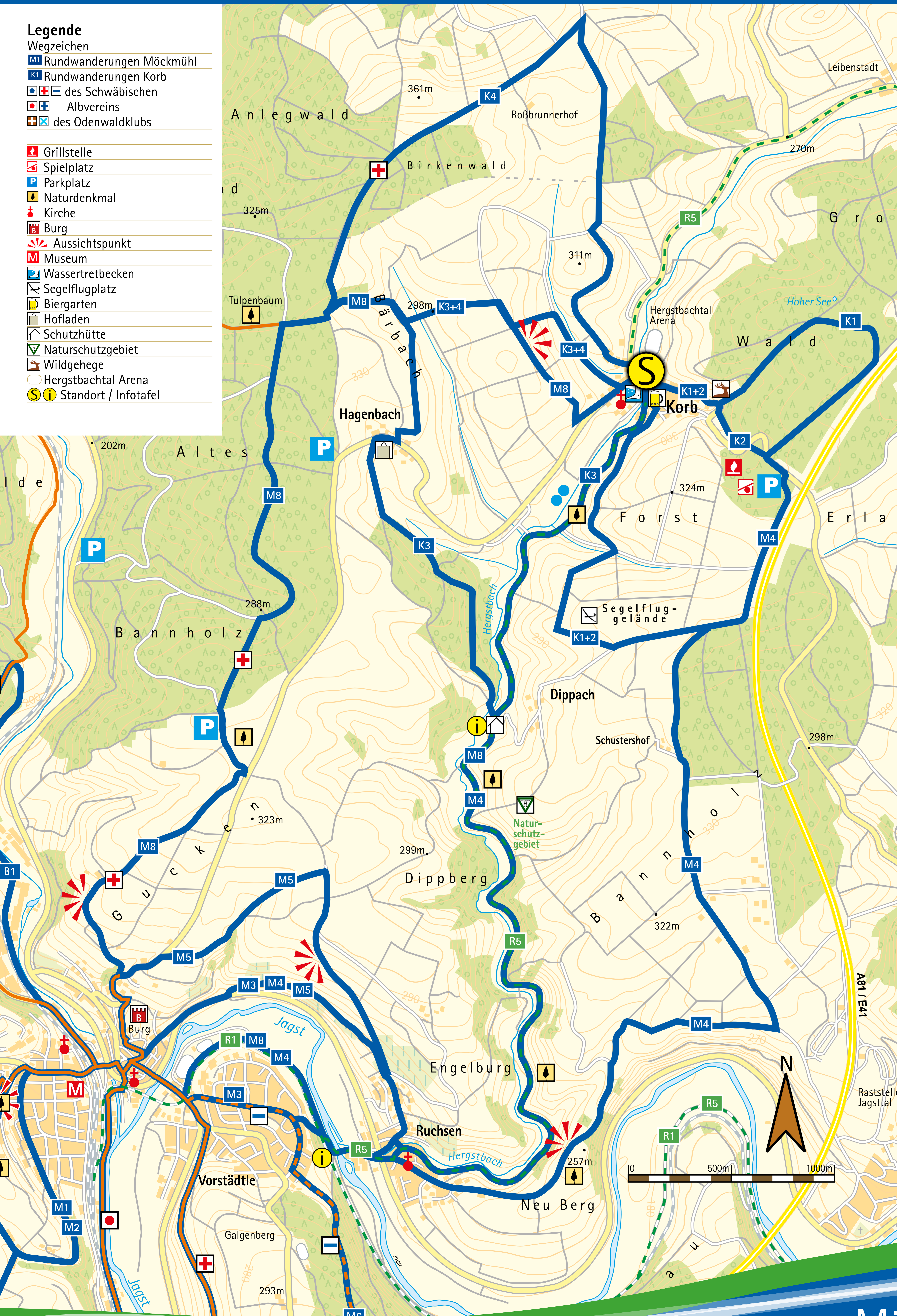


Legende

Wegzeichen

- M1 Rundwanderungen Möckmühl
- K1 Rundwanderungen Korb
- + des Schwäbischen
- + Albvereins
- + des Odenwaldklubs

- Grillstelle
- Spielplatz
- Parkplatz
- Naturdenkmal
- Kirche
- Burg
- Aussichtspunkt
- Museum
- Wassertretbecken
- Segelfluggelände
- Biergarten
- Hofladen
- Schutzhütte
- Naturschutzgebiet
- Wildgehege
- Hergstbachtal Arena
- Standort / Infotafel



Wanderungen um Korb (266 m ü.M.)

Die Wanderungen beginnen alle an der Infotafel an der Hergstbachbrücke in Korb.

K1 / K2

Wanderung um Korb (266 m ü.M.)

Höhenunterschied: 70 m

Gehzeit: 1 ½ Std.

Tourenlänge: 6 km

K1, Gehzeit ca. 1 ½ Std., 6 Km

K2, Gehzeit ca. 1 ¼ Std., 4,5 Km

Über den Hergstbachsteg – Forstweg – Krautklingenweg – Segelfluggelände – bis Fahrstraße 2023 Korb-Widdern.

Dort links abbiegen bis Spielplatz. K1 Strasse überqueren in Linienweg – dem Weg folgen – auf „Hoher Seeweg“ – abwärts bis Fahrstraße K 2023, dort rechts ab bis zum Ausgangspunkt.

K2, ab Spielplatz gerade aus abwärts, K 2023 2 mal überqueren – weiter abwärts bis zum Ausgangspunkt.

K3

Tourenlänge 7 km,

Gehzeit ca. 2 Std.

Über Hergstbachsteg – rechts ab auf Fahrstraße bis Dippacher Schutzhütte. Dort 2 mal rechts ab in den Wald am Möckmühl-Weg. Dem Weg folgen bis Hagenbach. Rechts ab auf Fahrstraße. Nach ca. 200 m links ab – dann rechts und nach Linkskurve dem Weg folgen bis ins Tal. An Abzweigung rechts hoch, dann rechts und nächster Weg links ab und wieder rechts am Spielplatz vorbei bis zum Ausgangspunkt.

K4

Tourenlänge 7 km,

Gehzeit ca. 2 Std.

100 m (M8) Richtung Leibenstadt – links ab in Eckstraße. Nächster Weg rechts ab, vorbei an Spielplatz, 2. Weg links hoch, oben rechts ab, nächster Weg links abwärts-unten rechts ab hinter Baumstück links hoch. Oben rechts ab auf Hohe Straße (rotes Kreuz). Dem Weg folgen, (kurzer Abstecher nach links-schöne Aussicht) vorbei an Abzweigung Rosbrunnerhof, nächster Weg rechts abwärts-um Rosengarten-dem Weg folgen-Biegelweg zum Ausgangspunkt.

M4

Höhenunterschied: 150 m

Gehzeit: 4 ½ Std.

Tourenlänge: 17,5 km

Korber Spielplatz-Segelfluggelände-Ruchsen-Möckmühl-Marktplatz, Richtung Ruchsen-Friedhof Ruchsen-Naturschutzgebiet Hergstbachtal-Korb.

Über Hergstbachbrücke Richtung Widdern, Spielplatz-Segelfluggelände-Schustershof, nach Bannhofsiedlung-letzter Hof vor Autobahnbrücke rechts ab (Jakobsweg) nach Ruchsen, Landstraße L 1025 überqueren-über Jagstbrücke-rechts ab auf Radweg nach Möckmühl-Marktplatz. Richtung Ruchsen-Weinbergweg Friedhof Ruchsen-abwärts bis Hergstbachsteg-überqueren und links abbiegen in Fahrstraße Hergstbachtal nach Korb.

M8

Höhenunterschied: 150 m

Gehzeit: 4 ½ Std.


Tourenlänge: 16,5 km

Naturschutzgebiet Hergstbachtal-Ruchsen-Radweg-Möckmühl-Burg-Gucken-Altes Bannholz-Bärbach-Korb.


Über Hergstbachsteg-rechts ab durch das Hergstbachtal nach Ruchsen bis Fahrstraße L1025. Diese überqueren-nach Jagstbrücke rechts ab auf Radweg bis Möckmühl-Marktplatz. Treppen hoch bis Schloßberg-links ab (SAV Zeichen rotes Kreuz) bis Kreisstraße K2023-Richtung Korb, nach ca. 200 m gerade aus dem Weg folgend über Sturmhof-Große Eichenweg-Hemrichsweg bis Abzweigung Korber Weg-rechts ab zum Waldrand. Dort nach links, nach 100 m verlassen wir den rote Kreuz Weg und gehen am Waldrand 300 m rechts abwärts bis zum befestigten Weg. Auf diesem 100 Meter nach rechts dann links bergauf. Auf der Höhe nach rechts bis auf die Kreisstraße K 2023 abwärts nach Korb.



Diese Wegbeschreibung online abrufen



Wanderungen um Korb



Legende

Wegzeichen

- M1 Rundwanderungen Möckmühl
- K1 Rundwanderungen Korb
- + des Schwäbischen
- + Albvereins
- + des Odenwaldklubs

- Grillstelle
- Spielplatz
- Parkplatz
- Naturdenkmal
- Kirche
- Burg
- Aussichtspunkt
- Museum
- Wassertretbecken
- Segelflugplatz
- Biergarten
- Hofladen
- Schutzhütte
- Naturschutzgebiet
- Wildgehege
- Hergstbachtal Arena
- Standort / Infotafel



Wanderungen um Korb (266 m ü.M.)

Die Wanderungen beginnen alle an der Infotafel an der Hergstbachbrücke in Korb.

K1 / K2

Wanderung um Korb (266 m ü.M.)

Höhenunterschied: 70 m

Gehzeit: 1 ½ Std.

Tourenlänge: 6 km

K1, Gehzeit ca. 1 ½ Std., 6 Km

K2, Gehzeit ca. 1 ¼ Std., 4,5 Km

Über den Hergstbachsteg – Forstweg – Krautklingenweg – Segelflugplatz – bis Fahrstrasse 2023 Korb-Widdern.

Dort links abbiegen bis Spielplatz. K1 Strasse überqueren in Linienweg – dem Weg folgen – auf „Hoher Seeweg“ – abwärts bis Fahrstrasse K 2023, dort rechts ab bis zum Ausgangspunkt.

K2, ab Spielplatz gerade aus abwärts, K 2023 2 mal überqueren – weiter abwärts bis zum Ausgangspunkt.

K3

Tourenlänge 7 km,

Gehzeit ca. 2 Std.

Über Hergstbachsteg – rechts ab auf Fahrstraße bis **Dippacher Schutzhütte**. Dort 2 mal rechts ab in den Wald am Möckmüher Weg. Dem Weg folgen bis Hagenbach. Rechts ab auf Fahrstraße. Nach ca. 200 m links ab – dann rechts und nach Linkskurve dem Weg folgen bis ins Tal. An Abzweigung rechts hoch, dann rechts und nächster Weg links ab und wieder rechts am Spielplatz vorbei bis zum Ausgangspunkt.

K4

Tourenlänge 7 km,

Gehzeit ca. 2 Std.

100 m (M8) Richtung Leibenstadt – links ab in Eckstraße. Nächster Weg rechts ab, vorbei an Spielplatz, 2. Weg links hoch, oben rechts ab, nächster Weg links abwärts-unten rechts ab hinter Baumstück links hoch. Oben rechts ab auf Hohe Straße (rotes Kreuz). Dem Weg folgen, (kurzer Abstecher nach links-schöne Aussicht) vorbei an Abzweigung Rosbrunnerhof, nächster Weg rechts abwärts-um Rosengarten-dem Weg folgen-Biegelweg zum Ausgangspunkt.

M4

Höhenunterschied: 150 m

Gehzeit: 4 ½ Std.

Tourenlänge: 17,5 km

Korber Spielplatz-Segelflugplatz-Ruchsen-Möckmühl Marktplatz, Richtung Ruchsen-Friedhof Ruchsen-Naturschutzgebiet Hergstbachtal-Korb.

Über Hergstbachbrücke Richtung Widdern, Spielplatz-Segelflugplatz-Schustershof, nach Bannhofsiedlung-letzter Hof vor Autobahnbrücke rechts ab (Jakobsweg) nach Ruchsen, Landstraße L 1025 überqueren-über Jagstbrücke-rechts ab auf Radweg nach Möckmühl-Marktplatz. Richtung Ruchsen-Weinbergweg Friedhof Ruchsen-abwärts bis Hergstbachsteg-überqueren und links abbiegen in Fahrstraße Hergstbachtal nach Korb.

M8

Höhenunterschied: 150 m

Gehzeit: 4 ½ Std.


Tourenlänge: 16,5 km

Naturschutzgebiet Hergstbachtal-Ruchsen-Radweg-Möckmühl-Burg-Gucken-Altes Bannholz-Bärbach-Korb.


Über Hergstbachsteg-rechts ab durch das Hergstbachtal nach Ruchsen bis Fahrstraße L1025. Diese überqueren-nach Jagstbrücke rechts ab auf Radweg bis Möckmühl-Marktplatz. Treppen hoch bis Schloßberg-links ab (SAV Zeichen rotes Kreuz) bis Kreisstraße K2023-Richtung Korb, nach ca. 200 m gerade aus dem Weg folgend über Sturmhof-Große Eichenweg-Hemrichsweg bis Abzweigung Korber Weg-rechts ab zum Waldrand. Dort nach links, nach 100 m verlassen wir den rote Kreuz Weg und gehen am Waldrand 300 m rechts abwärts bis zum befestigten Weg. Auf diesem 100 Meter nach rechts dann links bergauf. Auf der Höhe nach rechts bis auf die Kreisstraße K 2023 abwärts nach Korb.



Diese Wegbeschreibung online abrufen



Wanderungen um Korb



Legende

Wegzeichen

- M1 Rundwanderungen Möckmühl
- K1 Rundwanderungen Korb
- + des Schwäbischen
- + Albvereins
- + des Odenwaldklubs

- Grillstelle
- Spielplatz
- Parkplatz
- Naturdenkmal
- Kirche
- Burg
- Aussichtspunkt
- Museum
- Wassertretbecken
- Segelfluggelände
- Biergarten
- Hofladen
- Schutzhütte
- Naturschutzgebiet
- Wildgehege
- Hergstbachtal Arena
- Standort / Infotafel



Wanderungen um Korb (266 m ü.M.)

Die Wanderungen beginnen alle an der Infotafel an der Hergstbachbrücke in Korb.

K1 / K2

Wanderung um Korb (266 m ü.M.)

Höhenunterschied: 70 m

Gehzeit: 1 ½ Std.

Tourenlänge: 6 km

K1, Gehzeit ca. 1 ½ Std., 6 Km

K2, Gehzeit ca. 1 ¼ Std., 4,5 Km

Über den Hergstbachsteg – Forstweg – Krautklingenweg – Segelfluggelände – bis Fahrstraße 2023 Korb-Widdern.

Dort links abbiegen bis Spielplatz. K1 Strasse überqueren in Linienweg – dem Weg folgen – auf „Hoher Seeweg“ – abwärts bis Fahrstraße K 2023, dort rechts ab bis zum Ausgangspunkt.

K2, ab Spielplatz gerade aus abwärts, K 2023 2 mal überqueren – weiter abwärts bis zum Ausgangspunkt.

K3

Tourenlänge 7 km,

Gehzeit ca. 2 Std.

Über Hergstbachsteg – rechts ab auf Fahrstraße bis Dippacher Schutzhütte. Dort 2 mal rechts ab in den Wald am Möckmühl-Weg. Dem Weg folgen bis Hagenbach. Rechts ab auf Fahrstraße. Nach ca. 200 m links ab – dann rechts und nach Linkskurve dem Weg folgen bis ins Tal. An Abzweigung rechts hoch, dann rechts und nächster Weg links ab und wieder rechts am Spielplatz vorbei bis zum Ausgangspunkt.

K4

Tourenlänge 7 km,

Gehzeit ca. 2 Std.

100 m (M8) Richtung Leibenstadt – links ab in Eckstraße. Nächster Weg rechts ab, vorbei an Spielplatz, 2. Weg links hoch, oben rechts ab, nächster Weg links abwärts-unten rechts ab hinter Baumstück links hoch. Oben rechts ab auf Hohe Straße (rotes Kreuz). Dem Weg folgen, (kurzer Abstecher nach links-schöne Aussicht) vorbei an Abzweigung Rosbrunnerhof, nächster Weg rechts abwärts-um Rosengarten-dem Weg folgen-Biegelweg zum Ausgangspunkt.

M4

Höhenunterschied: 150 m

Gehzeit: 4 ½ Std.

Tourenlänge: 17,5 km

Korber Spielplatz-Segelfluggelände-Ruchsen-Möckmühl-Marktplatz, Richtung Ruchsen-Friedhof Ruchsen-Naturschutzgebiet Hergstbachtal-Korb.

Über Hergstbachbrücke Richtung Widdern, Spielplatz-Segelfluggelände-Schustershof, nach Bannhofsiedlung-letzter Hof vor Autobahnbrücke rechts ab (Jakobsweg) nach Ruchsen, Landstraße L 1025 überqueren-über Jagstbrücke-rechts ab auf Radweg nach Möckmühl-Marktplatz. Richtung Ruchsen-Weinbergweg Friedhof Ruchsen-abwärts bis Hergstbachsteg-überqueren und links abbiegen in Fahrstraße Hergstbachtal nach Korb.

M8

Höhenunterschied: 150 m

Gehzeit: 4 ½ Std.

Tourenlänge: 16,5 km

Naturschutzgebiet Hergstbachtal-Ruchsen-Radweg-Möckmühl-Burg-Gucken-Altes Bannholz-Bärbach-Korb.

Über Hergstbachsteg-rechts ab durch das Hergstbachtal nach Ruchsen bis Fahrstraße L1025. Diese überqueren-nach Jagstbrücke rechts ab auf Radweg bis Möckmühl-Marktplatz. Treppen hoch bis Schloßberg-links ab (SAV Zeichen rotes Kreuz) bis Kreisstraße K2023-Richtung Korb, nach ca. 200 m gerade aus dem Weg folgend über Sturmhof-Große Eichenweg-Hemrichsberg bis Abzweigung Korber Weg-rechts ab zum Waldrand. Dort nach links, nach 100 m verlassen wir den rote Kreuz Weg und gehen am Waldrand 300 m rechts abwärts bis zum befestigten Weg. Auf diesem 100 Meter nach rechts dann links bergauf. Auf der Höhe nach rechts bis auf die Kreisstraße K 2023 abwärts nach Korb.



Diese Wegbeschreibung online abrufen

